

O b e c Kysucký Lieskovec

Kysucký Lieskovec č. 29, 023 34 Kysucký Lieskovec

č.j. Výst-1-124/TS1/2025-Št

V Kysuckom Lieskovci, dňa 15.08.2025

Vybavuje : Mgr. Štrbová

stavebnyurad@kysuckylieskovec.sk

R o z h o d n u t i e

navrhovateľ	Stredoslovenská distribučná a.s IČO : 36 442 151 v zastúpení ENData s.r.o IČO: 46307303 v zastúpení Ing. Šimurda Tomáš
adresa:	Pri Rajčianke č.2927/8, Žilina Poľanová, Námestovo

(ďalej len navrhovateľ) podal dňa 24.02.2025 návrh na vydanie rozhodnutia o umiestnení

stavby:	17149 Kysucký Lieskovec – Horný Koniec –Rek. NNS,TS, k. lieskovec_u butory a k. lieskovec _ h. koniec – SO 06 Montáž zemného kábla
v kat. území:	K y s u c k ý L i e s k o v e c
na pozemku	CKN č. 136 (EKN č.327), CKN č. 133, 139/2, 139/1, 1907/1, 139/3, 173/1 – líniová stavba

K dotknutému pozemku má navrhovateľ iné právo v zmysle §139 ods.1 písm. a) zák.č.50/1976 Zb. o územnom plánovaní a stavebnom poriadku /stavebný zákon/ v znení neskorších noviel a doplnkov,

Obec Kysucký Lieskovec, , ako príslušný stavebný úrad v súlade s ust. §15 ods.1 zákona č. 25/2025 Z.z. Stavebný zákon a o zmene a doplnení niektorých zákonov (Stavebný zákon), §84 ods.4, písm. b) stavebného zákona a pôvodne podľa § 117 ods.1 zákona č. 50/1976 Zb. o územnom plánovaní a stavebnom poriadku, stavebný zákon v znení noviel, zákona č. 416/2001 Z. z. o prechode niektorých kompetencií z orgánov štátnej správy na obce a vyššie územné celky a podľa zákona č. 369/1990 Zb. o obecnom zriadení, posúdil predložený návrh podľa § 35 a §36, §37 zákona č.50/76 Zb. a na základe tohto posúdenia **v y d á v a** podľa § 39 a 39a stavebného zákona a §4 vyhl. č.453/2000 Z.z., ktorou sa vykonávajú niektoré ustanovenia stavebného zákona

ROZHODNUTIE O UMIESTNENÍ STAVBY

17149 Kysucký Lieskovec – Horný Koniec – Rek. NNS,TS, k. lieskovec_u butory a k. lieskovec_h. koniec – SO 06 Montáž zemného kábla

Na pozemku parcela CKN č. 136 (EKN č.327) o výmere 523 m² LV č. 4045 , CKN č. 133 o výmere 362 m² LV č. 2680 , CKN č. 139/2 o výmere 25 m² LV č. 815 , CKN č. 139/1 o výmere 1353 m² LV č. 731 , CKN č. 1907/1 o výmere 381 m² , CKN č.139/3 o výmere 154 m² LV č. 3582 , CKN č. 173/1 o výmere 975 m² LV č. 824 iné právo v zmysle §139 ods.1 písm. a) zák.č.50/1976 Zb. o územnom plánovaní a stavebnom poriadku /stavebný zákon/ v znení neskorších noviel a doplnkov v k. ú Kysucký Lieskovec.

Podľa §139 ods.1 písm.,a) stavebného zákona *Pod pojmom „iné práva k pozemkom a stavbám“ použitým v spojení „vlastnícke alebo iné práva k pozemkom a stavbám na nich“ sa podľa povahy prípadu rozumie užívanie pozemku alebo stavby na základe nájomnej zmluvy, dohody o budúcej kúpnej zmluve alebo dohody o budúcej zmluve o vecnom bremene, z ktorých vyplýva právo uskutočniť stavbu alebo jej zmenu,*

Objektová skladba :

SO 01 – demontáž

SO 02 - Rekonštrukcia TS 236/ts/ k. lieskovec_u butory a 109/k. lieskovec_h. koniec

SO 03 - rekonštrukcia NN vzdušného vedenie

SO 04 – úprava domových prípojok

SO 05 - montáž zemného kábla

SO 06- montáž vzdušného vedenia

V zmysle § 139 ods. 3 písm. d) stavebného zákona *líniiovými stavbami sú na účely tohto zákona najmä podzemné a nadzemné vedenia rozvodu elektriny.*

Pre umiestnenie stavby a projektovú prípravu sa určujú tieto podmienky

1. Stavba bude umiestnená tak ako je zakreslené vo výkrese situácie č.2 v mierke 1:1000, ktorý tvorí prílohu tohto rozhodnutia a v zmysle projektovej dokumentácie vypracovanej Ing. Šimurda Tomáš, autorizovaný stavebný inžinier, 6049*A2, komplexné architektonické a inžinierske služby, ENData s.r.o, Poľanová, Námestovo.

2. Druh, účel a stručný popis stavby:

V riešenej lokalite je požiadavka na pripojenie 2 RD na elektrickú energiu. Rekonštrukcia trafostaníc 109/ts/k. lieskovec_h. koniec a 236/ts/k.lieskovec_u butory a NN vzdušného vedenia, na prepojenie dvoch vzdušných vedení sa vybuduje nový zemný káblový rozvod

Demontáž

Vzdušné VN vedenie 89,00 m

Trafostanice 236/ts/k.lieskovec_u.butory – zvodys od transformátora, skriňa SVS spolu s RST rozvádzačom

109/ts/k.lieskovec_h. koniec – štvorstĺpová TS ako celok

NN vzdušné vedenie – vzdušné vedenie 4x35 AIFe6 353,00 m a 3x50+35 AIFe6 44,00 m, 3x70+50 AIFe 292,00 m, AYKY-J 3x95+70 139,00 m a AYKY-J 3x240+120 65,00 m, 13 PB spolu s konzolami a izolátormi, istiaci skriňa VRIS1 pri RD č.486, VRIS1 pri RD č. 418 a VRIS1 pri RD č.377

Montáž TS

Rekonštrukcia TS 236/ts/k. lieskovec_u.butory – nová SVS spolu s RST rozvádzačom a náter konštrukcie TS

Rekonštrukcia TS 109/ts/k. lieskovec_h. koniec – montáž novej dvojsťĺpovej TS do 630KVA s osadeným TR 400 kVA, ekvipotenciálne kruhy okolo TS

NN vedenie – vodiče, znovu montáž vzdušného vedenia 4x35 AIFe 163,00 m, 3x50+35 AIFe 44,00 m, 3x70+50 AIFe 292,00 m, AYKY-J 3x95+70 139,00 m, AYKY-J 3x240+120 65,00 m, nový závesný izolovaný vodič NFA2X 4x120+25 mm² 448,00m /388,00 m, zemný kábel (N)AYY-J 4x240 mm² 93,00 m/ trasa 85,00 m, zvod do VRIS 11 x NFA2X 4x120 mm² 10,00 m

rozpojovacie skrine VRIS 1K+KKP -2 ks, VRIS 1-1 ks, VRIS2 – 3 ks, výmena PB 13 ks a postavia sa 2 nové PB, príslušenstvo pre uchytenie a ukotvenie závesného kábla, optická chránička v trase zemného kábla, zvodnice prepätia 5 sad, rekonštrukcia domových prípojok, nové HDS SPP1, SPP2 a SPP5

3. Polohové a výškové umiestnenie stavby :

Podľa overenej situácie výkres č.2 v mierke 1:1000, ktorý tvorí prílohu tohto rozhodnutia a v zmysle projektovej dokumentácie vypracovanou Ing. Šimurda Tomáš, autorizovaný stavebný inžinier, 6049*A2, komplexné architektonické a inžinierske služby, ENData s.r.o, Poľanová, Námestovo.

4. Osobitné podmienky:

- Projektová dokumentácia stavby /ďalej PD/ pre vydanie stavebného povolenia bude akceptovať všetky podmienky tohto rozhodnutia a bude spracovaná v rozsahu potrebnom pre náležité posúdenie /§ 9 vyhl. č. 453/2000 Z. z./.
- Pri návrhu minimalizovať negatívne vplyvy uskutočňovania stavby na susedné pozemky, trvalé porasty a stavby.
- Pred spracovaním ďalšieho stupňa PD je potrebné požiadať o presné vytýčenie všetkých podzemných vedení a zariadení (plynovody, elektrická energia, telekomunikačné káble) jednotlivých správcov vedení a za ich odborného dozoru, dodržať príslušné STN, ochranné pásma jestvujúcich vedení a ich prípadne pripomienky dané pri vytýčení
 - projektant zodpovedá za správnosť a úplnosť vypracovania projektovej dokumentácie, je zodpovedný za navrhnuté riešenie stavby a za jeho realizovateľnosť, ako aj za súlad s podmienkami tohto územného rozhodnutia a dotknutých orgánov, uplatnených v rámci projektovej prípravy stavby. Ak stavbu projektuje viac projektantov podľa § 46 stavebného zákona, hlavný projektant stavby musí zosúladiť dielčie projekty, o čom má dať prehlásenie stavebnému úradu.
 - Predmetom územného rozhodnutia je umiestnenie stavby podľa situácie umiestnenia stavby na podklade katastrálnej mapy, overenej stavebným úradom v územnom konaní.
 - Pri príprave PD dodržať ochranné pásma podľa platných STN. Je nutné zosúladiť strety záujmov s ostatnými uvažovanými aj existujúcimi inžinierskymi sieťami. Rešpektovať podmienky vyplývajúce zo zákonov o životnom prostredí, o odpadoch, o ochrane kultúrnych pamiatok a ďalšie
 - Toto rozhodnutie neoprávňuje investora k začatiu výstavby a tvorí súčasť dokladov pre prípravu projektovej dokumentácie.
 - S realizáciou stavebných prác je možné začať až po vydaní a nadobudnutí právoplatnosti stavebného povolenia príslušným stavebným úradom.
 - Pri príprave projektovej dokumentácie je potrebné zohľadniť pripomienky dotknutých orgánov, uplatnené v tomto konaní. Je nutné vyžiadať si informácie o situovaní inž. sietí a ich presné vytýčenie od správcov sietí a technicky vyriešiť ich prípadné prekládky, resp. križovania.

- Umiestnenie a uloženie NNK musí rešpektovať existujúce podzemné inžinierske siete
- najmenšie dovolené vzdialenosti v súbehu a pri križovaní inžinierskych sietí v zmysle príslušných technických noriem
- Počas realizácie stavby zabezpečiť bezpečnosť pešej aj vozidlovej dopravy a sprístupnenie okolitých nehnuteľností
- v prípade potreby uzávierky komunikácie požiadať príslušný cestný správny orgán o rozhodnutie na zvláštne užívanie pozemných komunikácií ako aj určenie dopravného značenia
- spevnené plochy a trávnaté plochy, ktoré budú dotknuté výstavbou a budú poškodené v dôsledku stavebných prác je potrebné uviesť do pôvodného stavu
- Pri realizácii stavebných prác navrhovateľ zabezpečí komplexnú ochranu okolitej prírody a krajiny pred poškodením. V prípade použitia stavebných mechanizmov, nástrojov a pomôcok musí dbať na minimalizáciu poškodenia predmetnej lokality aj po ukončení stavebných prác, rešpektovať prítomné dreviny a krovité porasty tak, aby nedošlo k bezprostrednému alebo následnému zníženiu ekologických a estetických funkcií ich podzemných a nadzemných častí, resp. k ich odumretiu
- v okolí stavby nebudú vytvárané žiadne skládky odpadkov a odpadov, bezprostredne po ukončení stavebných prác uviesť stavenisko do pôvodného stavu
- Organizácia výstavby musí byť zosúladená tak, aby nad prípustnú mieru nebolo narušené užívanie budov, aby nebola ohrozená bezpečnosť a plynulosť cestnej premávky a chodcov

7.Podmienky vyplývajúce zo stanovísk a vyjadrení dotknutých orgánov a organizácií:

Obec Kysucký Lieskovec –záväzné stanovisko– cestný správny orgán pod č. Výst.5-337/TE5/2025-Št zo dňa 22.04.2025, záväzne stanovisko orgánu ÚP pod č. OKL.560/TE/2025 zo dňa 16.07.2025, vyjadrenie obce pod č. OU-495-TE/2024 zo dňa 08.08.2024, OKL/481/2024-1 zo dňa 22.07.2024

- *Stavebník je povinný rešpektovať vyjadrenia dotknutých orgánov a organizácií a ustanovenia §18 zákona č. 135/1961 Zb. ako aj §20 vyhl. č.35/1984 Zb.*
- *Počas realizácie prác zabezpečiť, aby nedochádzalo k znečisťovaniu cesty. V prípade znečistenia cesty stavebníci zabezpečia jej bezodkladné vyčistenie na vlastné náklady*
- *Práce spojené s realizáciou stavby nesmú obmedziť plynulosť a bezpečnosť cestnej premávky na ceste*
- *V prípade, že stroje realizujúce práce budú odstavené na vozovke cesty, pracovisko je nutné označiť dočasným dopravným značením*
- *Pri stavebných prácach, kde dôjde na určitý čas k čiastočnému alebo úplnému uzatvoreniu premávky na pozemných komunikáciách v k.ú Kysucký Lieskovec ,je stavebník povinný požiadať o povolenie na čiastočnú alebo úplnú uzávierku pozemných komunikácií cestný správny orgán v zmysle § 7 zákona č. 135/1961 Zb. a § 10 vyhlášky č. 35/1984 Zb., kde budú určené osobitné podmienky, za ktorých bude možné pozemnú komunikáciu uzavrieť (Obec Kysucký Lieskovec)*
- *Dopravné značenie umiestňované (prenosné) na MK a účelovej komunikácii možno použiť len na základe určenia použitia dopravných značiek a dopravných zariadení vydaného Obcou Kysucký Lieskovec*
- *Zásahy do MK na účely napojenia rozvodov NN, a pod. navrhnuť technológiu pretláčania, príp. rozkopu na základe povolenia na zvláštne užívanie MK podľa §8 cestného zákona – vydáva cestný správny orgán (Obec Kysucký Lieskovec)*
- *Žiadateľ je povinný minimalizovať dopravné obmedzenia na nevyhnutne potrebný čas*
- *Investor zodpovedá za všetky prípadne spôsobené škody na majetku obce, ktoré budú spôsobené pri realizácii.*
- *Ak dôjde k poškodeniu vozovky, prípadne jej súčastí stavebnou činnosťou, stavebník zabezpečí opravu vozovky v rozsahu určenom správcom cesty. Na práce spojené so zásahom do konštrukcie vozovky a cestného telesa si vyžadujeme záruku 60 mesiacov odo dňa písomného prevzatia správcom cesty.*

- Začatie a ukončenie prác je stavebník povinný písomne ohlásiť správcovi cesty najneskôr 3 pracovné dni pred ich začatím a do 3 dní od ich ukončenia.
- V prípade potreby pre reguláciu premávky na ceste, žiadateľ zabezpečí spôsobilé a náležité vystrojené osoby a zabezpečí okamžitý prejazd zásahových vozidiel hasičského záchranného zboru a vozidiel rýchlej zdravotníckej pomoci
- Je v súlade s územnoplánovacou dokumentáciou obce
- V prípade zásahu do miestnych komunikácií treba požiadať o vyjadrenie správcu MK o vyjadrenie a následne o záväzne stanovisko cestný správny orgán
- Do doby začatia správneho konania žiadame v intraviláne obce o vysporiadanie majetkových vzťahov so stavbou dotknutými pozemkami s vlastníkom týchto pozemkov
- Súhlasí s predloženou PD

Okresný úrad Kysucké Nové Mesto odbor starostlivosti o životné prostredie – záväzne stanovisko orgánu ochrany prírody a krajiny pod č. OU-KNM-OSZP-2024/001021-002 zo dňa 08.08.2024

- Pri realizácii stavebných prác je potrebné ochrániť vzrastlú zeleň rastúcu v okolí pred poškodením
- Stavebnými prácami nezasahovať do brehových porastov vodného toku, ktorý sa nachádza v časti trasy rekonštrukcie
- V prípade nevyhnutného a opodstatneného výrubu drevín (stromov a krovitých porastov) postupovať podľa §47 a 48 zákona č.532/2002 Z.z. o ochrane prírody a krajiny v platnom znení
- Pri realizácii výkopových prác, výkopy budú zabezpečené proti uviaznutiu živočíchov (drobné zemné cicavce, obojživelníky, plazy a pod) v nich. V prípade nálezu uviaznutého živočícha bude tento šetrne vypustený (podľa potreby aj za asistencie Správy CHKO Kysuce). V prípade nálezu raneného alebo uhynutého chráneného živočícha bude nález nahlásený na Správu CKO Kysuce a na tunajší orgán
- Pri výstavbe a užívaní nevytvárať nové prístupové cesty, využívať iba už jestvujúce komunikácie a nedevastovať okolité plochy
- Nezriaďovať na okolitých pozemkoch depónia (skládky stavebného a iného materiálu) odpad vzniknutý pri stavbe, vrátane prebytočnej výkopovej zeminy a kameniva nesmie byť umiestňovaný do voľnej prírody a do alúvia vodných tokov, aby nedošlo k zasypávaniu biotopov
- Po skončení stavebných prác uviesť terén do pôvodného stavu
- Realizáciu vzdušného vedenia zabezpečiť tak, aby nedochádzalo k úhynu vtáctva

Okresný úrad Kysucké Nové Mesto odbor starostlivosti o životné prostredie – vyjadrenie z hľadiska odpadového hospodárstva pod č. OU-KNM-OSZP-2024/001065-002 zo dňa 13.08.2024

- nevyužitelný odpad bude zneškodnený skládkovaním na skládke, ktorá na udelený súhlas na prevádzkovanie v zmysle §97 ods.1 písm. a) zákona o odpadoch príp. integrované povolenie
- ku kolaudácii stavby investor predloží relevantné od dodávateľa stavby o spôsobe zhodnotenia alebo zneškodnenia odpadov, ktoré vznikli počas výstavby a zmluvu o fyzickom nakladaní so stavebnými odpadmi a odpadmi z demolácii najmenej v rozsahu stanovenom vo vykonávacom predpise vyhl. MŽP SR č.344/2022 o stavebných odpadoch a odpadoch z demolácii
- investor (alebo dodávateľ) stavby zavedie evidenciu odpadov vzniknutých počas realizácie stavby v súlade s vyhl. MŽP SR č.371/2015 Z.z., ktorou sa vykonávajú niektoré ustanovenia zákona o odpadoch a druhy odpadov zaradí podľa platného Katalógu odpadov
- pôvodca odpadu v zmysle zákona o odpadoch si plní povinnosti uvedené v §77 ods.3 písm. a), b), c), d), e), f) zákona o odpadoch v súlade s vyhl. č.344/2002 Z.z. o stavebných odpadoch z demolácii
- zabezpečiť zhodnotenie a recykláciu stavebného odpadu a odpadu z demolácie vrátane spätného zasypávania ako náhrady za iné materiály najmenej vo výške záväzných cieľov a

- limitov zhodnocovania a recyklácie ustanovených v prílohe č. 3 časti VI druhom bode pri stavbách nad 300 m² zastavanej plochy*
- *vykonávať selektívnu demoláciu postupmi ustanovenými vykonávacím predpisom pre nakladanie s odstránenými stavebnými materiálmi určenými na opätovné použitie, vedľajšími produktami a stavebnými a demolačnými odpadmi tak, aby bolo zaistené ich maximálne opätovné využitie a recyklácia*
 - *stavebné odpady a odpady z demolácií prednostne materiálovo zhodnotiť a výstup z recyklácie realizovaný v mieste vzniku prednostne využiť pri svojej činnosti, ak to technické, ekonomické a organizačné podmienky dovoľujú*
 - *zabezpečiť pred vznikom odpadov odovzdávaných podľa § 14 ods. 1 písm. e) preukázateľný zmluvný vzťah o fyzickom nakladaní s nimi, uzatvorený minimálne v rozsahu určenom vykonávacím predpisom*
 - *pred realizáciou demolačných prác, najneskôr tri pracovné dni vopred, písomne ohlásiť orgánu štátnej správy odpadového hospodárstva, v ktorého územnom obvode bude demolačné práce uskutočňovať, spôsob selektívnej demolácie obsahujúci aj druh, kategóriu, predpokladané množstvo odpadu a plánovaný spôsob, ktorým bude odpad zhodnocovaný alebo zneškodňovaný, v rozsahu ustanovenom vykonávacím predpisom,*
 - *po ukončení demolačných prác, najneskôr do 90 dní, písomne ohlásiť orgánu štátnej správy odpadového hospodárstva, ktorému bolo ohlásené začatie demolačných prác, vyhodnotenie selektívnej demolácie obsahujúcej druh, kategóriu, množstvo odpadu a spôsob, ktorým bol odpad zhodnocovaný alebo zneškodňovaný, v rozsahu ustanovenom vykonávacím predpisom*
 - *nekontaminovanú zeminu a iný prirodzene vyskytujúci sa materiál, odstránenú asfaltovú zmes a odstránené stavebné materiály, ktoré bude mať investor záujem prehlásiť za vedľajší produkt musia spĺňať podmienky ustanovené v §2 ods.4 zákona o odpadoch a súbežne aj požiadavky ustanovené v §5 až §7 vyhl. o stavebnom odpade a odpade z demolácii*
 - *investor (dodávateľ) stavby je ako držiteľ odpadu povinný dodržiavať ust. §14 a §77 zákona o odpadoch*
 - *odpady vyprodukované počas stavebných prác investor (dodávateľ) stavby odovzdá oprávnenému subjektu, prostredníctvom ktorého zabezpečí, aby bola zachovaná hierarchia v odpadovom hospodárstve t.j. prednostné zabezpečenie prípravy na opätovné použitie, recyklácia alebo iné zneškodnenie, až následne ak sa predchádzajúce nakladanie nedá zabezpečiť zabezpečí zneškodnenie vzniknutého odpadu vo vhodnom zariadení alebo na povolenej skládke*
 - *výkopovú zeminu, ktorá sa nepoužije na účely výstavby v mieste vzniku a nebude vedľajším produktom investor (alebo dodávateľ) stavby odovzdá oprávnenému subjektu, prostredníctvom ktorého zabezpečí, aby bola zachovaná hierarchia v odpadovom hospodárstve*
 - *pri vzniku odpadov zaradených do kategórie N- nebezpečný odpad je investor /dodávateľ stavby povinný tieto odpady odovzdať iba organizácii oprávnenej na nakladanie s nebezpečnými odpadmi, v prípade vzniku nebezpečného odpadu obsahujúceho azbest, nakladať s ním je možné len špecializovanými spoločnosťami oprávnenými nakladať s týmto druhom odpadu, ktoré majú príslušné povolenia, disponujú potrebnými nástrojmi ochrannými pomôckami a ich pracovníci sú odborne vyškolení*

Okresný úrad Kysucké Nové Mesto odbor starostlivosti o životné prostredie – vyjadrenie orgánu ŠVS podľa §28 vodného zákona pod č. OU-KNM-OSZP-2024/001043-002 zo dňa 01.08.2024

- *s realizáciou stavby súhlasíme bez pripomienok*

Krajský pamiatkový úrad Žilina – záväzne stanovisko pod č. S-PUSR-014480/2024 zo dňa 11.10.2024

- *Ak počas stavebných prác dôjde k akémukoľvek archeologickému nálezu hmotnej povahy, napr. objektu, kultúrnej vrstvy, zvyškov starších architektúr, stavebného materiálu, hrobov,*

keramiky, pracovných nástrojov, mincí alebo kostrových pozostatkov, je nevyhnutné nález okamžite ohlásiť Krajskému pamiatkovému úradu Žilina, najneskôr na druhý pracovný deň po nájdení a ponechať ho bez zmeny až do obhliadky krajským pamiatkovým úradom

- Podľa §40 ods.2 a 3 pamiatkového zákona v prípade zistenia, resp. narušenia archeologických nálezov počas stavby musí nálezca alebo osoba zodpovedná za vykonávanie prác ihneď ohlásiť KPÚ Žilina. KPÚ Žilina vykoná odborný dohľad formou obhliadky výkopov stavby v období od začatia výkopových prác až po ich ukončenie. Nález sa musí ponechať bez zmeny až do obhliadky KPÚ Žilina alebo ním poverenou osobou. Do obhliadky krajským pamiatkovým úradom je nálezca povinný vykonať všetky nevyhnutné opatrenia na záchranu nálezu, najmä zabezpečiť ho proti poškodeniu, znehodnoteniu, zničeniu a odcudzeniu. Archeologický nález môže vyzdvihnúť a premiestniť z pôvodného miesta a z nálezových súvislostí iba oprávnená osoba podľa prvej vety metódami archeologického výskumu
- Zabezpečiť preukázateľným spôsobom oboznámenie sa s podmienkami záväzného stanoviska všetky subjekty zúčastňujúce sa na realizácii stavby
- Podľa §30 ods. 4 pamiatkového zákona záväzné stanovisko krajského pamiatkového úradu sa vyžaduje ku všetkým rozhodnutiam iných orgánov štátnej správy a orgánov územnej samosprávy, ktorými môžu byť dotknuté záujmy chránené týmto zákonom. Orgán štátnej správy a orgán územnej samosprávy, ktorý vedie konanie, v ktorom môžu byť dotknuté záujmy ochrany pamiatkového fondu, môže vo veci samej rozhodnúť až po doručení právoplatného rozhodnutia alebo záväzného stanoviska orgánu štátnej správy na ochranu pamiatkového fondu.

Okresný úrad Žilina pozemkový a lesný odbor – pozemkové oddelenie vyjadrenie pod č.OU-ZA-PLO1-2024/054194-02/Mak zo dňa 14.08.2024

- Dodržanie zásad ochrany pľhr. pôdy pri nepľhr. použití vyplývajúcich z §12 zákona č.220/2004 Z.z. o ochrane pľhr. pôdy a o zmene zákona č. 245/2003 Z.z. o integrovanej prevencii a kontrole znečisťovania životného prostredia a o zmene a doplnení niektorých zákonov v znení neskorších predpisov
- Pred použitím pľhr. pôdy na nepľhr. zámer do 1 roka je stavebník povinný pred začatím vykonávania nepoľnohospodárskej činnosti na pľhr. pôdy vyžiadať si stanovisko orgánu ochrany pľhr. pôdy v zmysle §18 zákona
- V prípade trvalého záberu pľhr. pôdy požadujeme konanie podľa §17 ods.2 písm. a) zákona prípadne §17 od.s1,6 zákona

Regionálny úrad verejného zdravotníctva v Čadci – záväzne stanovisko pod č. RÚVZCA/OHŽPaZ/2150/7908/2024 zo dňa 01.08.2024

- -súhlasí s návrhom účastníka konania
- Zo zdravotno – hygienického hľadiska niet námietok k umiestneniu a realizácii stavby, ktorý nezasahuje do hygienicky záujmového územia ochranných pásiem vodného zdroja pre verejné zásobovanie obyvateľstva pitnou vodou a prispeje k bezproblémovej a dostatočnej kvalite dodávke elektrickej energie pre spotrebiteľov. Stavba bude realizovaná v zmysle platných STN a právnych predpisov

Okresné riaditeľstvo hasičského a záchranného zboru Čadca – vyjadrenie k PD pod č. ORHZ-CA1-2024/000702-002 zo dňa 02.07.2024, vyjadrenie ku konaniu pod č. ORHZ-CA1-2025/000731-002 zo dňa 29.07.2025

- podľa §25 ods.4 zákona č.314/2001 Z.z. o ochrane pred požiarmi v platnom znení sa štátny požiarny dozor posudzovaním PD stavieb v rámci územného a stavebného konania z hľadiska ich protipožiarnej bezpečnosti a posudzovaním stavieb v kolaudačnom konaní z hľadiska splnenia požiadaviek protipožiarnej bezpečnosti stavby podľa schválenej PD na takýchto stavbách nevykonáva
- v prípade ak stavba nespĺňa podmienky drobnej stavby tak ako bolo uvedené v stanovisku ORHZ-CA1-2024/000702-002 je potrebné vypracovať riešenie protipožiarnej bezpečnosti stavby odborne spôsobilou osobou (špecialistom PO) , ktoré ORHaZZ v Čadci po doručení posúdi a následne vydá stanovisko

Stredoslovenská distribučná a.s. Žilina - vyjadrenie k PD pod č. SW17149 zo dňa 23.08.2024

- *S technickým riešením podľa predloženej PD súhlasíme*
- *V celkovej situácii stavby žiadame vyznačiť ochranné pásma navrhovaných elektroenergetických zariadení*
- *V celkovej situácii stavby žiadame vyznačiť jestvujúce a podzemné a nadzemné siete a zariadenia technického vybavenia*
- *Žiadame, aby v návrhu na vydanie ÚR a v samotnom právoplatnom UR bol uvedený opis prebiehajúcich hraníc územia vrátane nových ochranných pásiem stavby, alebo aby v žiadosti boli zahrnuté všetky pozemky dotknuté stavbou, vrátane pozemkov nachádzajúcich sa v ochrannom pásme stavby*
- *Stavbu požadujeme navrhnúť v zmysle platnej legislatívy a v súlade s Katalógom prvkov a funkčných celkov SSD, ktorý je prístupný na stránkach www.ssd.sk*
- *d'alší stupeň PD žiadame predložiť na posúdenie*

Severoslovenské vodárne a kanalizácie a.s. Žilina – vyjadrenie k PD pod č. O24032867 zo dňa 29.07.2024

- *V záujmovej oblasti sa nenachádzajú inžinierske siete v správe našej spoločnosti so stavbou súhlasíme bez pripomienok*
- *S vydaním územného rozhodnutia a stavebného povolenia na uvedenú stavbu súhlasíme bez pripomienok*

Energotel a.s. Žilina – vyjadrenie pod č. 620241627 zo dňa 18.07.2024

- *V záujmovom území sa nenachádzajú trasy podzemných telekomunikačných vedení v majetku Stredoslovenská energetika a.s. Žilina a Energotel a.s. Bratislava*

Slovak Telekom a.s. Bratislava – vyjadrenie pod č. 6612419883 zo dňa 17.07.2024

- *dôjde ku styku so sieťami elektronických komunikácií*
- *treba dodržať pripomienky a podmienky pre realizáciu prekládky telekomunikačných zariadení uvedené vo vyjadrení*
- *jestvujúce zariadenia sú chránené ochranným pásmom (§23 zákona č. 452/2021 Z.z.) a zároveň je potrebné dodržať ustanovenie §108 zákona č.452/2021 Z.z. o ochrane proti rušeniu*
- *zároveň upozorňujeme stavebníka, že v zmysle §24 zákona č. 452/2021 Z.z. je potrebné uzavrieť dohodu o podmienkach prekládky telekomunikačných vedení s vlastníkom dotknutých SEK*
- *zakazuje sa zriaďovať skládky materiálu, stavebných dvorov počas výstavby na jestvujúcich podzemných kábloch a projektovaných trasách prekládok podzemných telekomunikačných vedení a zariadení*
- *v prípade ak na Vami definovanom území sa nachádza nadzemná telekomunikačná sieť je potrebné so strany žiadateľa zabezpečiť nadzemnú sieť proti poškodeniu alebo narušeniu ochranného pásma*
- *nedodržanie vyššie uvedených podmienok ochrany zariadení je porušením povinností podľa §23 zákona č.452/2021 Z.z. o elektronických komunikáciách v platnom znení*
- *po skončení platnosti vyjadrenia treba požiadať o nové v prípade stavebných prác*
- *vytýčenie polohy telekomunikačných zariadení vykoná Slovak Telekom a.s.*
- *stavebník alebo ním poverená osoba je povinná bez ohľadu vyššie uvedených bodov dodržať pri svojej činnosti aj všeobecné podmienky ochrany SEK spoločnosti Slovak Telekom a.s.*
- *stavebník alebo ním poverená osoba je povinná v prípade ak zistil, že jeho zámer, pre ktorý podal uvedenú žiadosť je v kolízii so SEK Slovak Telekom a.s. alebo zasahuje do ochranného pásma týchto sietí (najneskôr pred spracovaním PD) vyzvať spoločnosť Slovak Telekom a.s. na stanovenie konkrétnych podmienok ochrany alebo preloženia SEK prostredníctvom zamestnanca spoločnosti*
- *v zmysle §21 ods. 12 zákona č. 452/2021 Z.z. o elektronických komunikáciách sa do projektu*
- *stavby musí zakresliť priebeh všetkých zariadení v mieste stavby, za splnenie tejto povinnosti*

zodpovedá projektant

CETIN Networks s.r.o Bratislava vyjadrenie zo dňa 24.07.2024

- v záujmovom území sa nenachádzajú siete, objekty alebo zariadenia v správe našej organizácie
- k predloženej PD nemáme pripomienky
- s vydaním ÚR a SP súhlasíme

Orange Slovensko a.s. – vyjadrenie pod č. BB-1915/2024 zo dňa 01.08.2024

- nedôjde ku stretu PTZ prevádzkovateľa Orange Slovensko
- v záujmovom území sa nenachádzajú PTZ Orange
- pri projektovaní stavieb treba dodržať podmienky uvedené vo vyjadrení

Rozhodnutie o námietkach účastníkov konania:

Obec Kysucký Lieskovec – starosta obce, ostatným účastníkom konania so stavebnými pozemkami v zmysle situácie stavby zakreslenej v katastrálnej mape – líniová stavba v k.ú Kysucký Lieskovec susediacich pozemkov a stavieb na nich stojacich, ako aj vlastníkom susediacich stavieb, ktorých užívanie by mohlo byť navrhovanou stavbou priamo dotknuté (§139 ods.2 písm .c) a písm. d) stavebného zákona pozemkov sa oznámenie doručilo verejnou vyhláškou podľa § 26 ods. 2 zákona č. 71/1967 Zb. o správnom konaní v územnom konaní neboli vznesené zo strany účastníkov konania žiadne námietky.

Platnosť územného rozhodnutia

Toto rozhodnutie platí v zmysle § 40 ods. 1 stavebného zákona 3 roky odo dňa nadobudnutia právoplatnosti. Nestratí však platnosť, ak v tejto lehote bude podaná žiadosť o vydanie stavebného povolenia.

Predĺženie platnosti je možné podľa § 40 ods.3 stavebného zákona len na základe žiadosti podanej stavebnému úradu pred uplynutím uvedenej lehoty. V lehote právoplatnosti musí byť o prípadnom predĺžení aj rozhodnuté.

Toto rozhodnutie je záväzne aj pre právnych nástupcov navrhovateľov a ostatných účastníkov územného konania (§ 40 ods.4 stavebného zákona)

Neoddeliteľnú súčasť tohoto rozhodnutia tvorí priložená situácia.

O d ô v o d n e n i e

Navrhovateľ : *Stredoslovenská distribučná a.s., Pri Rajčianke č.2927/8, Žilina, v zastúpení ENData s.r.o, Poľanová, Námestovo, v zastúpení Ing. Šimurda Tomáš* podal dňa 24.02.2025 na tunajší stavebný úrad návrh na umiestnenie stavby:“ *17149 Kysucký Lieskovec – Horný Koniec –Rek. NNS,TS, k. lieskovec_u butory a k. lieskovec _h. koniec – SO 06 Montáž zemného kábla “*, na parcele CKN č. 136 (EKN č.327), CKN č. 133, 139/2, 139/1, 1907/1, 139/3, 173/1 – líniová stavba v k.ú. Kysucký Lieskovec.

Objektová skladba :

SO 01 – demontáž

SO 02 - Rekonštrukcia TS 236/ts/ k. lieskovec_u butory a 109/k. lieskovec _h. koniec

SO 03 - rekonštrukcia NN vzdušného vedenie

SO 04 – úprava domových prípojok

SO 05 - montáž zemného kábla

SO 06- montáž vzdušného vedenia

Uvedeným dňom bolo začaté územné konanie.

Návrh bol doložený kópiou z katastrálnej mapy, bola priložená situácia osadenia stavby do terénu, projektová dokumentácia., doklad o uhradení správneho poplatku, vyjadrením obce., dotknutých

orgánov štátnej správy a dotknutých správcov inžinierskych sietí, splnomocnením na zastupovanie.

Podľa §3 ods.1 zákona č.71/1967 Zb. o správnom konaní (správny poriadok) v znení neskorších zmien a doplnkov správne orgány postupujú v konaní v súlade so zákonmi a inými právnymi predpismi. Sú povinné chrániť záujmy štátu a spoločnosti, práva a záujmy fyzických osôb a právnických osôb a dôsledne vyžadovať plnenie ich povinností.

Podľa §3 ods.2 správneho poriadku správne orgány sú povinné postupovať v konaní v úzkej súčinnosti s účastníkmi konania, zúčastnenými osobami a inými osobami, ktorých sa konanie týka a dať im vždy príležitosť, aby mohli svoje práva a záujmy účinne obhajovať, najmä sa vyjadriť k podkladu rozhodnutia, a uplatniť svoje návrhy. Účastníkom konania, zúčastneným osobám a iným osobám, ktorých sa konanie týka musia správne orgány poskytovať pomoc a poučenia, aby pre neznalosť právnych predpisov neutrpeli v konaní ujmu.

Podľa §3 ods.4 správneho poriadku Správne orgány sú povinné svedomite a zodpovedne sa zaoberať každou vecou, ktorá je predmetom konania, vybaviť ju včas a bez zbytočných prietahov a použiť najvhodnejšie prostriedky, ktoré vedú k správne vybaveniu veci. Ak to povaha veci pripúšťa, má sa správny orgán vždy pokúsiť o jej zmierne vybavenie. Správne orgány dbajú na to, aby konanie prebiehalo hospodárne a bez zbytočného zaťažovania účastníkov konania a iných osôb.

Podľa §3 ods.5 správneho poriadku rozhodnutie správnych orgánov musí vychádzať zo spoľahlivo zisteného stavu veci. Správne orgány dbajú o to, aby v rozhodovaní o skutkovo zhodných alebo podobných prípadoch nevznikali neodôvodnené rozdiely.

Podľa §3 ods.6 správneho poriadku Správne orgány sú povinné na úradnej tabuli správneho orgánu, na internete, ak majú k nemu prístup, prípadne aj iným vhodným spôsobom zrozumiteľne a včas informovať verejnosť o začatí, uskutočňovaní a o skončení konania vo veciach, ktoré sú predmetom záujmu verejnosti alebo o ktorých to ustanovuje osobitný zákon. Pritom sú povinné ochraňovať práva a právom chránené záujmy účastníkov konania a iných osôb. Úradná tabuľa správneho orgánu musí byť nepretržite prístupná verejnosti.

Podľa §32 ods.1 správneho poriadku správny orgán je povinný zistiť presne a úplne skutočný stav veci a za tým účelom si obstaráť potrebné podklady pre rozhodnutie. Pritom nie je viazaný len návrhmi účastníkov konania.

Podľa § 36 ods. 1 stavebného zákona: Stavebný úrad oznámi začatie územného konania dotknutým orgánom a všetkým známym účastníkom a nariadi ústne pojednávanie spojené spravidla s miestnym zisťovaním. Súčasne upozorní účastníkov, že svoje námietky a pripomienky môžu uplatniť najneskoršie pri ústnom pojednávaní, inak že sa na ne neprihliadne. Stavebný úrad oznámi začatie územného konania do 7 dni odo dňa, keďže žiadosť o územné rozhodnutie úplná.

Podľa § 36 ods. 2 stavebného zákona: Od ústneho pojednávania môže stavebný úrad upustiť v prípade, že je pre územie spracovaná územnoplánovacia dokumentácia, na základe ktorej možno posúdiť návrh na územné rozhodnutie. Ak stavebný úrad upustí od ústneho pojednávania, určí lehotu, do ktorej môžu účastníci uplatniť námietky, a upozorní ich, že sa na neskoršie podané námietky neprihliadne; táto lehota nesmie byť kratšia ako 7 pracovných dní.

Podľa § 36 ods. 3 stavebného zákona: Dotknuté orgány oznámia svoje stanoviská v rovnakej lehote, v ktorej môžu uplatniť svoje pripomienky a námietky účastníci územného konania. Ak niektorý z orgánov štátnej správy potrebuje na riadne posúdenie návrhu dlhší čas, stavebný úrad na jeho žiadosť určí lehotu pred jej uplynutím, primerane predĺži. Ak dotknutý orgán, ktorý

bol vyrozumený o začatí územného konania, neoznami v určenej alebo predĺženej lehote svoje stanovisko k navrhovanej stavbe, má sa za to, že so stavbou z hľadiska nim sledovaných záujmov súhlasí.

Podľa § 39 ods. 1 stavebného zákona: V územnom rozhodnutí vymedzí stavebný úrad územie na navrhovaný účel a určí podmienky, ktorými sa zabezpečia záujmy spoločnosti v území, najmä súlad s veľmi a zámermi územného plánovania, vecná a časová koordinácia jednotlivých stavieb a iných opatrení v území a predovšetkým starostlivosť o životné prostredie včítane architektonických a urbanistických hodnôt v území, a rozhodne o námietkach účastníkov konania. V rozhodnutí o umiestnení stavby si v odôvodnených prípadoch stavebný úrad maza vyhradiť predloženie podrobnejších podkladov, projektovej dokumentácie alebo jej časti; podľa nich môže dodatočne určiť ďalšie podmienky, ktoré sa musia zahrnúť do stavebného povolenia.

Stavebný úrad preskúmal podanie v zmysle ustanovení stavebného zákona a jeho vykonávacích vyhlášok a nakoľko neboli predložené všetky potrebné doklady k návrhu bolo konanie prerušené rozhodnutím pod č. Výst-124-TS1/2024-Št zo dňa 28.04.2025, 04.03.2025, 09.06.2025 a bola určená lehota na doplnenie žiadosti do 30 dní odo dňa doručenia výzvy. Rozhodnutie bolo doručené dňa 08.07.2025, 26.03.2025, 06.05.2025 Stavebník požadované doklady v určenej lehote doplnil.

Následne stavebný úrad oznámil podľa § 36 ods.1 stavebného zákona dňa 18.07.2025 listom pod č. Výst-124-TS1/2025-Št začatie územného konania všetkým známym účastníkom konania a dotknutým orgánom a určil lehotu na vyjadrenie verejnou vyhláškou v zmysle §36 ods.4 stavebného zákona. Z dôvodu že sa jedná o líniovú stavbu alebo v odôvodnených prípadoch aj zvlášť rozsiahlej stavby, stavby s veľkým počtom účastníkov konania ako aj že stavebnému úradu nie sú známi účastníci konania alebo ich pobyt nie je známi. Účastníkov konania upozornil, že svoje námietky a pripomienky môžu uplatniť písomne resp. ústne najneskôr do 13.08.2025 v opačnom prípade nebudú vzaté do úvahy. Rovnakú lehotu určil aj dotknutým orgánom podľa §36 ods. 3 stavebného zákona. Oznámenie bolo vyvesené na úradnej tabuli ako aj na webovej stránke obce od 18.07.2025 do 04.08.2025.

Účastníci územného konania neuplatnili námietky proti umiestneniu stavby, o ktorých by stavebný úrad musel rozhodovať.

Okruh účastníkov konania bol stanovený v súlade s ust. §34 stavebného zákona v zmysle ktorého sú účastníkmi územného konania navrhovateľ, obec, ak nie je stavebným úradom príslušným na územné konanie a ten, komu toto postavenie vyplýva z osobitného predpisu, ako aj právnické osoby a fyzické osoby, ktorých vlastnícke alebo iné práva k pozemkom stavbám aj k susedným pozemkom a stavbám vrátane bytov môžu byť rozhodnutím priamo dotknuté.

V rámci územného konania vedeného v súlade s ust. §34 až §38 stavebného zákona v spojení s ustanoveniami zákona č.71/1967 Zb. o správnom konaní bol návrh preskúmaný podľa ust. §37 v spojení s38 a súvisiacich ustanovení stavebného zákona. Bol preskúmaný súlad stavby s platnom územnoplánovacou dokumentáciou. Ďalej bol preskúmaný rozsah stavby jej umiestnenie a jej koordinácia s inými činnosťami v danom území. Návrh bol posúdený z hľadiska starostlivosti o životné prostredie, resp. že týmto hľadiskám neodporuje, ani životné prostredie neohrozuje. Umiestnenie stavby vyhovuje všeobecným technickým požiadavkám na výstavbu, stanoveným v §47 stavebného zákona a vo vyhl. MŽP SR č.532/2002 Z.z o všeobecných technických požiadavkách na stavbu.

Podľa §139 ods.1 písm.,a) stavebného zákona *Pod pojmom „iné práva k pozemkom a stavbám“ použitým v spojení „vlastnícke alebo iné práva k pozemkom a stavbám na nich“ sa podľa povahy prípadu rozumie užívanie pozemku alebo stavby na základe nájomnej zmluvy, dohody o budúcej*

kúpnej zmluve alebo dohody o budúcej zmluve o vecnom bremene, z ktorých vyplýva právo uskutočniť stavbu alebo jej zmenu.

Podľa §11 ods.1 písm. a) zákona č. 251/2012 Z.z o energetike v platnom znení *Držiteľ povolenia alebo ním poverená osoba môže v nevyhnutnom rozsahu a vo verejnom záujme vstupovať na cudzie pozemky a do cudzích objektov a zariadení v rozsahu a spôsobom nevyhnutným na výkon povolenej činnosti.*

Podľa §11 ods.8 zákona č. 251/2012 Z.z o energetike v platnom znení *Povinnosti zodpovedajúce oprávneniam podľa odseku 1 sú vecnými bremenami spojenými s vlastníctvom nehnuteľnosti. Návrh na vykonanie záznamu do katastra nehnuteľností je oprávnený podať držiteľ povolenia*

V zmysle § 139 ods. 3 písm. d) stavebného zákona *líniiovými stavbami sú na účely tohto zákona najmä podzemné a nadzemné vedenia rozvodu elektriny.*

Stavba bude budovaná v zmysle článku 7 bod 2 zásady a regulatívy umiestnenia verejného technického vybavenia územia v oblasti zásobovania elektrickou energiou. Investičný zámer stavebníka je v súlade s platným Územným plánom Obce Kysucký Lieskovec.

K návrhu sa vyjadrili : *Obec Kysucký Lieskovec –záväzná stanovisko– cestný správny orgán pod č. Výst.5-337/TE5/2025-Št zo dňa 22.04.2025, záväzná stanovisko orgánu ÚP pod č. OKL.560/TE/2025 zo dňa 16.07.2025, vyjadrenie obce pod č. OU-495-TE/2024 zo dňa 08.08.2024, OKL/481/2024-1 zo dňa 22.07.2024, Okresný úrad Kysucké Nové Mesto odbor starostlivosti o životné prostredie – záväzná stanovisko orgánu ochrany prírody a krajiny pod č. OU-KNM-OSZP-2024/001021-002 zo dňa 08.08.2024, Okresný úrad Kysucké Nové Mesto odbor starostlivosti o životné prostredie – vyjadrenie z hľadiska odpadového hospodárstva pod č. OU-KNM-OSZP-2024/001065-002 zo dňa 13.08.2024, Okresný úrad Kysucké Nové Mesto odbor starostlivosti o životné prostredie – vyjadrenie orgánu ŠVS podľa §28 vodného zákona pod č. OU-KNM-OSZP-2024/001043-002 zo dňa 01.08.2024 , Krajský pamiatkový úrad Žilina – záväzná stanovisko pod č. S-PUSR-014480/2024 zo dňa 11.10.2024, Okresný úrad Žilina pozemkový a lesný odbor – pozemkové oddelenie vyjadrenie pod č. OU-ZA-PLO1-2024/054194-02/Mak zo dňa 14.08.2024, Regionálny úrad verejného zdravotníctva v Čadci – záväzná stanovisko pod č. RÚVZCA/OHŽPaZ/2150/7908/2024 zo dňa 01.08.2024, Okresné riaditeľstvo hasičského a záchranného zboru Čadca – vyjadrenie k PD pod č. ORHZ-CA1-2024/000702-002 zo dňa 02.07.2024, vyjadrenie ku konaniu pod č. ORHZ-CA1-2025/000731-002 zo dňa 29.07.2025, Stredoslovenská distribučná a.s. Žilina - vyjadrenie k PD pod č. SW17149 zo dňa 23.08.2024, Severoslovenské vodárne a kanalizácie a.s. Žilina – vyjadrenie k PD pod č. O24032867 zo dňa 29.07.2024, Energotel a.s. Žilina – vyjadrenie pod č. 620241627 zo dňa 18.07.2024, Slovak Telekom a.s. Bratislava – vyjadrenie pod č. 6612419883 zo dňa 17.07.2024, CETIN Networks s.r.o Bratislava vyjadrenie zo dňa 24.07.2024, Orange Slovensko a.s. – vyjadrenie pod č. BB-1915/2024 zo dňa 01.08.2024. Ich stanoviská neboli zamietavé a ani protichodné a sú zahrnuté do podmienok tohto rozhodnutia.*

V konaní boli uplatnené stanoviská dotknutých orgánov v zmysle §140a stavebného zákona, ktoré uplatňujú požiadavky v rozsahu svojej pôsobnosti záväznými stanoviskami podľa ust. §140b) stavebného zákona.

Vplyv navrhovanej stavby na životné prostredie, život a zdravie osôb, požiaru ochranu, dopravu a bezpečnosť práce bol posudzovaný dotknutými orgánmi štátnej správy chrániacimi verejný záujem podľa osobitných predpisov (§126 stavebného zákona), ktorých stanoviská neboli záporné.

Stavebný úrad v konaní primerane postupoval podľa ust.3 ods.1, 2,4, 5,6 správneho poriadku, pričom podľa §3 ods.1 dbal na súlad so zákonmi a inými právnymi predpismi, podľa §3 ods.2 mali účastníci konania možnosť sa v konaní vyjadriť, podľa §3 ods.4 správny orgán dbal na to, aby sa zaoberal vecou bez zbytočných prietahov a použil najvhodnejšie prostriedky, ktoré vedú k správne mu vybaveniu veci a súčasne dbal na to, aby konanie prebiehalo hospodárne bez zbytočného zaťažovania účastníkov konania a podľa §3 ods.5 rozhodoval podľa spoľahlivo zisteného stavu veci, podľa §3 ods.6 informoval včas verejnosť o konaní a vydal rozhodnutie v súlade s §46 a §47 správneho poriadku.


Na základe týchto skutočností stavebný úrad rozhodol tak, ako je uvedené vo výrokovej časti.

V súlade s ust. § 42 ods. 2 stavebného zákona v spojení s ust. § 26 ods.2 zákona č. 71/1967 Zb. o správnom konaní v platnom znení sa toto rozhodnutie o umiestnení stavby doručuje aj formou verejnej vyhlášky vyvesenej po dobu 15 dní na verejne prístupnom mieste. Za deň doručenia sa považuje 15 deň vyvesenia a zverejnenia.

Podľa §84 ods.4 písm. b) zákona č.25/2025 Z.z. Stavebný zákon a o zmene a doplnení niektorých zákonov (Stavebný zákon) v platnom znení *Doterajšie predpisy v znení účinnom do 31. marca 2025 sa použijú na vybavenie konania začatého na stavebnom úrade do 31. marca 2025 na žiadosť stavebníka.*

P o u č e n i e

Proti tomuto rozhodnutiu podľa § 53 a nasl. zákona č. 71/1967 Zb. o správnom konaní (správny poriadok) v znení neskorších predpisov, možno podať odvolanie do 15 dní odo dňa doručenia tohto rozhodnutia. Odvolanie sa podáva na Obec Kysucký Lieskovec, Kysucký Lieskovec č. 29, 023 34 Kysucký Lieskovec. Toto rozhodnutie je preskúmateľné súdom až po vyčerpaní riadnych opravných prostriedkov.



Milan KRÁLIK
starosta obce

Správny poplatok v zmysle pol. č.59 písm. a) bod 2. zákona č.145/1995 Z.z. o správnych poplatkoch v znení neskorších noviel bol uhradený na účet Obce Kysucký Lieskovec v hodnote 100,00 eur dňa 07.05.2025.

Doručuje sa:

Stredoslovenská distribučná a.s., Pri Rajčianke č.2927/8, Žilina, v zastúpení ENData s.r.o,
Poľanová, Námestovo, v zastúpení Ing. Šimurda Tomáš
Obec Kysucký Lieskovec – starosta obce

ostatným účastníkom konania so stavebnými pozemkami v zmysle situácie stavby zakreslenej v katastrálnej mape – líniová stavba v k.ú Kysucký Lieskovec susediacich pozemkov a stavieb na nich stojacich, ako aj vlastníkom susediacich stavieb, ktorých užívanie by mohlo byť navrhovanou

stavbou priamo dotknuté (§139 ods.2 písm .c) a písm. d) stavebného zákona pozemkov sa rozhodnutie doručuje verejnou vyhláškou podľa § 26 ods. 2 zákona č. 71/1967 Zb. o správnom konaní

Dotknuté orgány :

Krajský pamiatkový úrad Žilina, Mariánske nám.19, Žilina

Okresný úrad Žilina, pozemkový a lesný odbor, Vysokoškolákov 8556/33B, Žilina

Okresný úrad Kysucké Nové Mesto, odbor starostlivosti o ŽP, Litovelská č.1218, KNM

Okresné riaditeľstvo hasičského a záchranného zboru, A. Hlinku č.4 Čadca

Regionálny úrad verejného zdravotníctva Čadca , Palárikova č.1156, Čadca

Okresný úrad Žilina pozemkový a lesný odbor – pozemkové oddelenie, Vysokoškolákov č.8556/33B, Žilina

Obec Kysucký Lieskovec – cestný správny orgán

Na vedomie:

Slovak Telekom a.s., Poštová č.1, Žilina

ENERGOTEL a.s., Miletíčová č.7, Bratislava

Stredoslovenská distribučná a.s., Pri Rajčianke č.2927/8, Žilina

SeVaK a.s. Žilina, Bôrická cesta č.1960, Žilina

CETIN NETWORKS s.r.o, Einsteinová č.24, Bratislava

Orange Slovensko a.s. Prievozská č.6/A, Bratislava

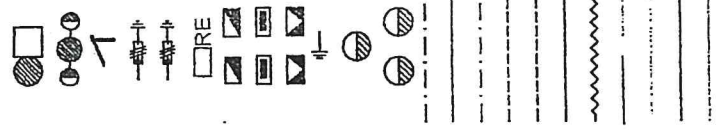
Príloha: situácia umiestnenia stavby

Toto rozhodnutie musí byť vyvesené po dobu 15 dní spôsobom v mieste obvyklom, posledný deň lehoty vyvesenia je dňom doručenia.

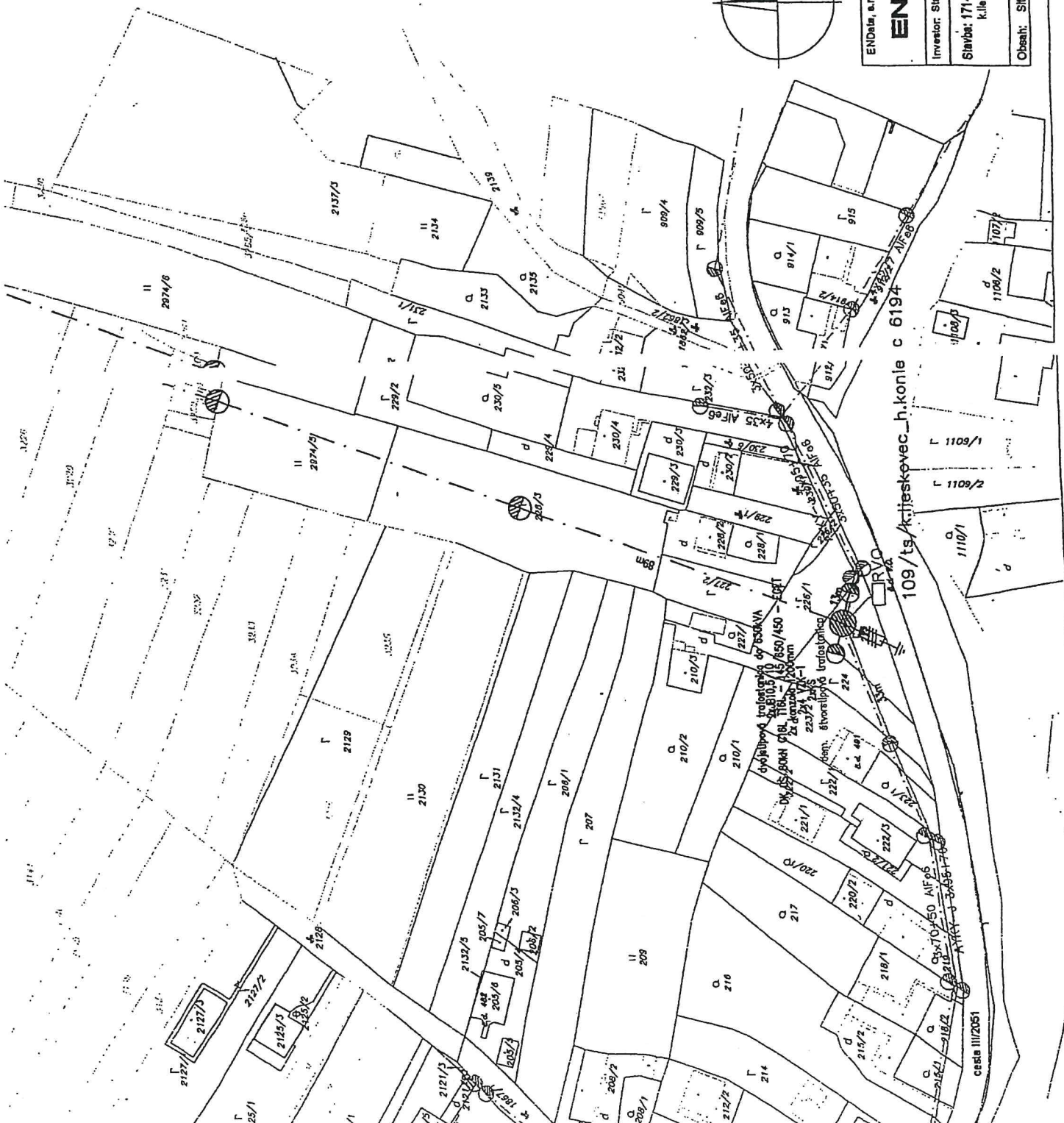
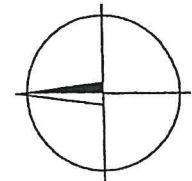
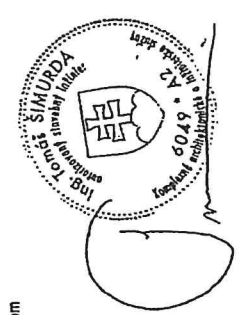
VYVESENÉ DŇA: ZVESENÉ DŇA:

.....
Pečiatka a podpis orgánu, ktorý potvrdzuje vyvesenie a zvesenie

- rozpojovacia skrinica: VRIS 1k+Kp - 2 kusy VRIS 1 - 1 kus VRIS 2 - 4 kusy
- vymena sa 13 podzemných bodov a poslaví sa jeden nový po
- priloženko pre uchytenie a uchytenie závesného kábla
- optická chránička v trase zemného kábla
- zvodnice prepälia 5 sad
- rekonštrukcia domových prípojok
- nové HDS SPP1, SPP2 a SPP5



existujúca jedno-fázová traťoslanica
 navrhovaná dvojfázová traťoslanica
 existujúci úsekový odpojovač
 VN zvodnice prepälia ako súčasť potieškového spodku
 NN zvodnice prepälia
 elektromerový rozvádzač RE
 lišcia skřitka VRIS navrhovaná/existujúca
 skřitka prípojková navrhovaná/existujúca
 lišcia skřitka PRIS navrhovaná/existujúca
 uzemnenie
 betónový podzemný bod VN vedenia existujúci
 betónový podzemný bod NN vedenia navrhovaný/existujúci
 existujúca vzdušná VN vedenie
 existujúca zemný kábel
 existujúca vzdušná NN vedenie
 existujúci závesný kábel AYKYz
 nový závesný kábel NFA2X 4x16
 nový zemný kábel (NAYY)
 navrhovaný izolovaný vodič
 katastrálna mapa
 mapa urbeného oparitu
 telekom
 plyn



ENData		Investor: Stredoslovenská distribučná, a.s. Prí Račianka 2627/8 010 47 Žilina	
Výpracoval:	Ing. Bombálek P., Ing. Šimurda, I.	Kontroloval:	Ing. Šimurda, I.
ENData, s.r.o., Pohónová 157/57, 028 01 Námestovo, tel. č. 0905 495 028, email: endata@endata.sk		Formát: L05D44	Stupeň: PSP/PRE
Dátum: 05/2024		Dátum: 05/2024	
Miesto stavby:	Kyaucký Lakoš	Mierka:	1:1000
Č. výkresu:	2	Č. výkresu:	2

109/ta Kyaucký Lakoš - Horný konček - Rek. NNS, TS
 kilekovec_u_budovy a kilekovec_h_koncek

cesta III/2051

